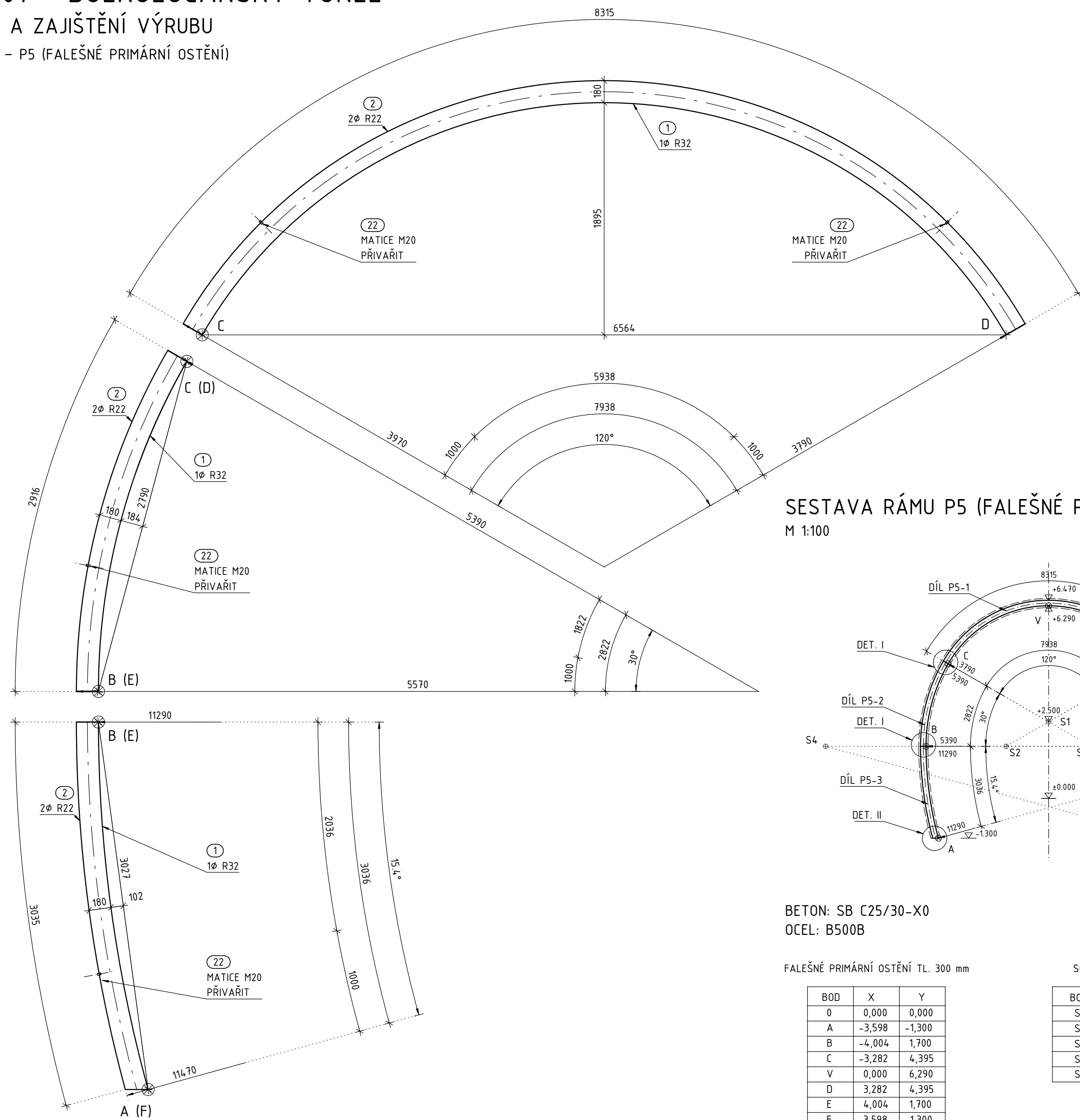


## 1:25

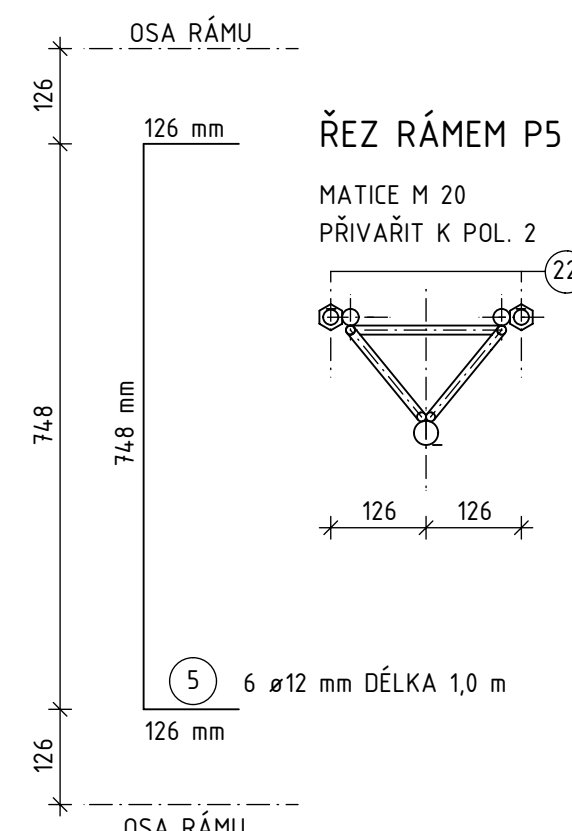
M 1:25

M 1:25

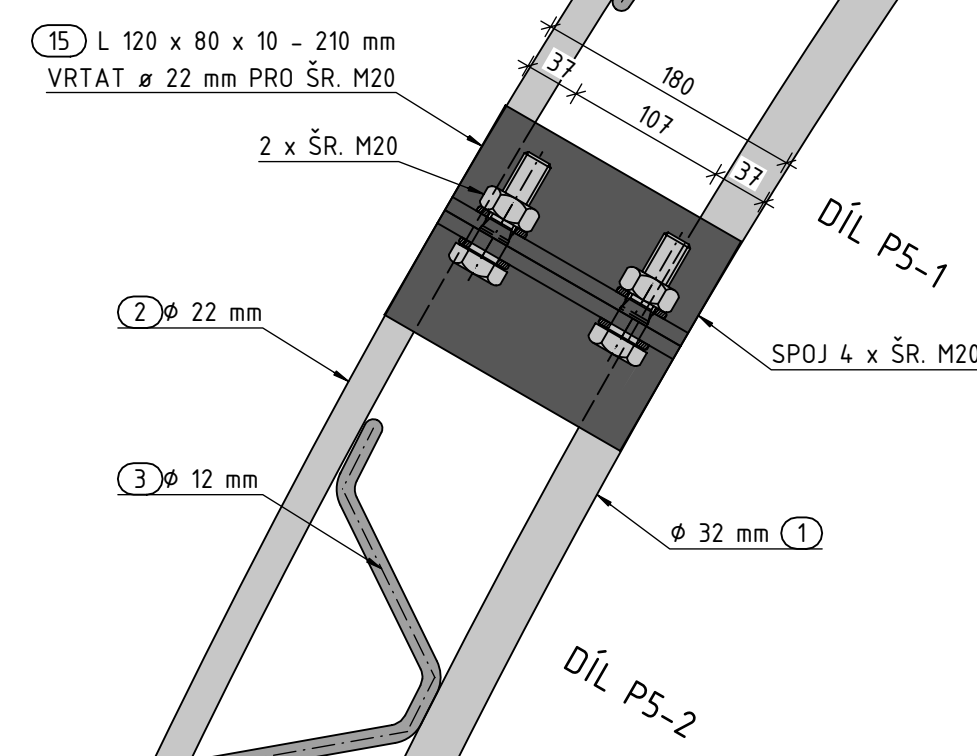
M 1:25



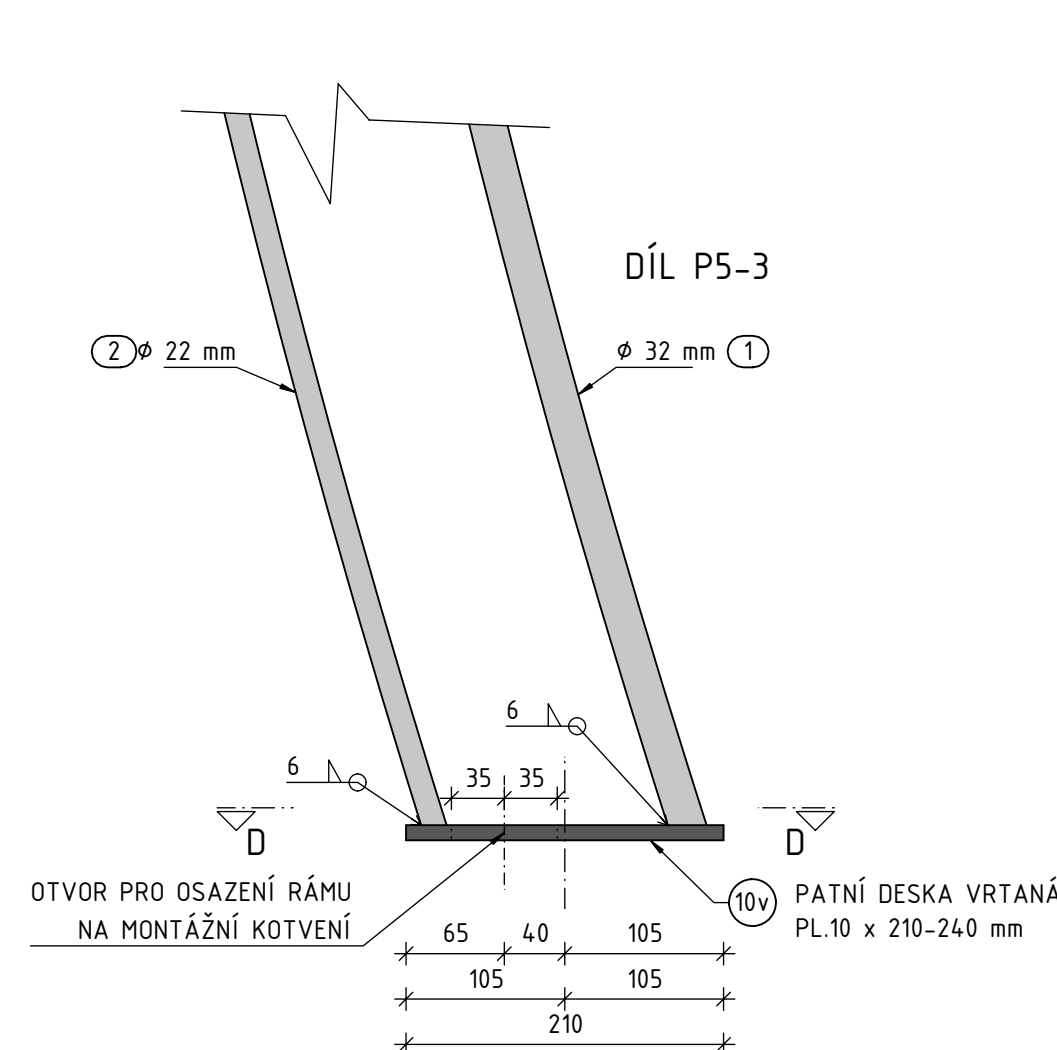
## M 1:10



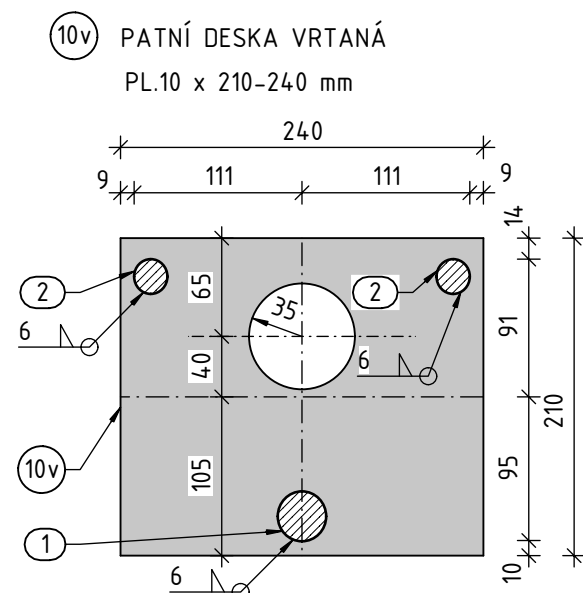
## M 1:5



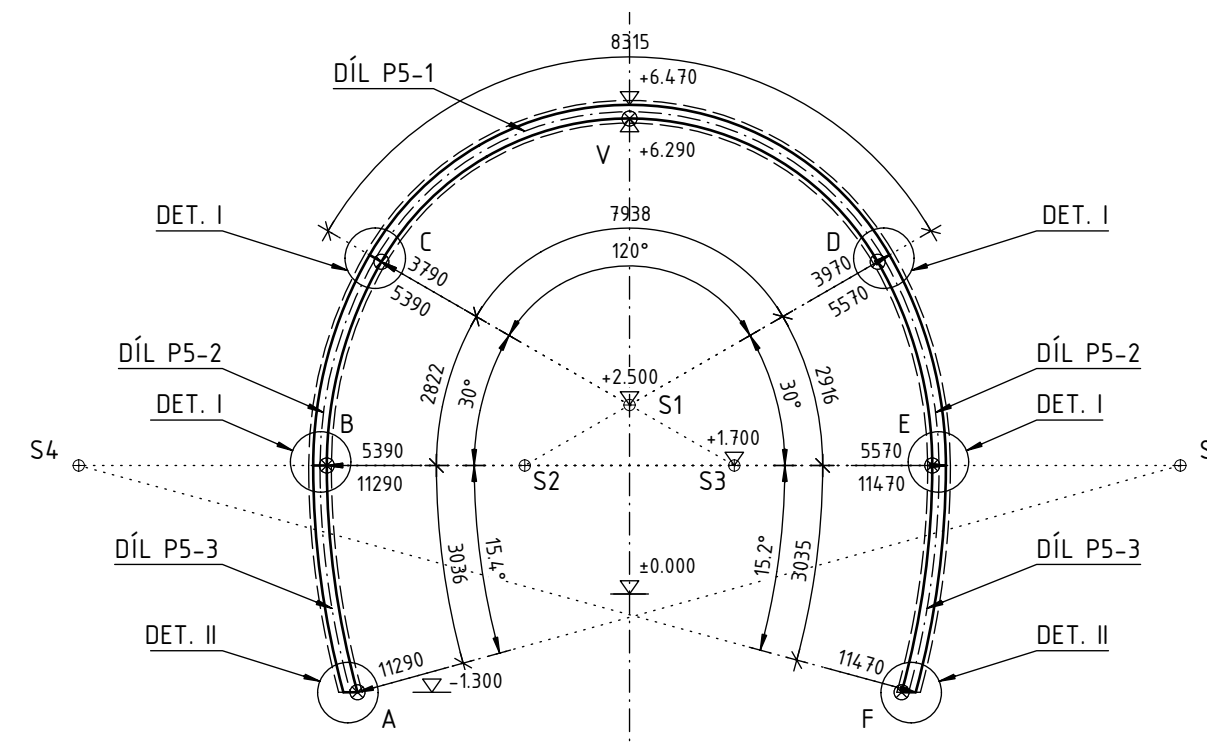
## M 1:5



## TVAR PATNÍ DESKY



M 1:100



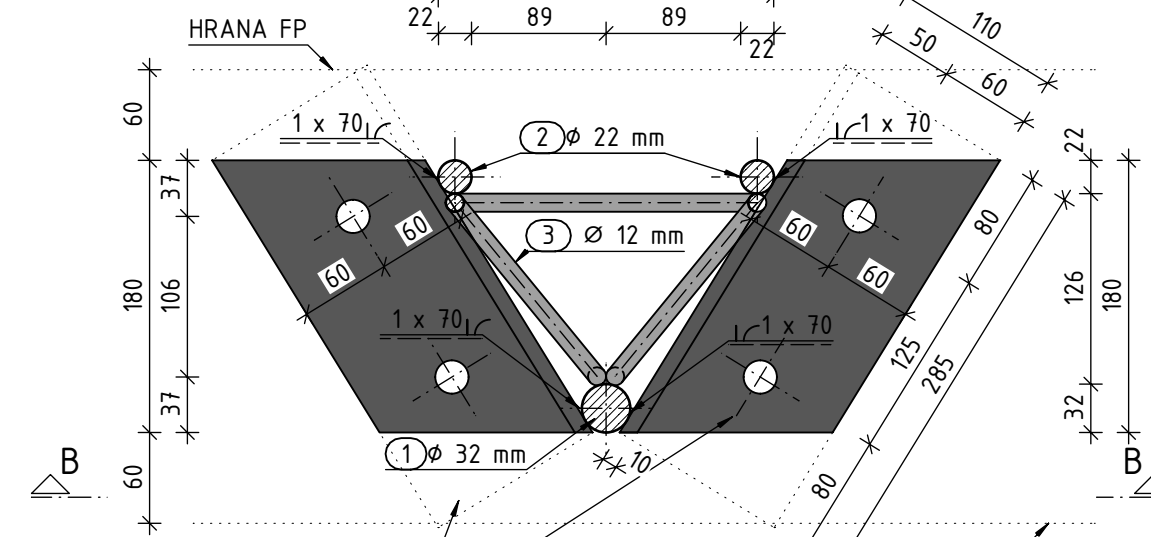
BETON: SB C25/30-X0  
OCEL: B500B

BOD	X	Y
0	0,000	0,000
A	-3,598	-1,300
B	-4,004	1,700
C	-3,282	4,395
V	0,000	6,290
D	3,282	4,395
E	4,004	1,700
F	3,598	-1,300

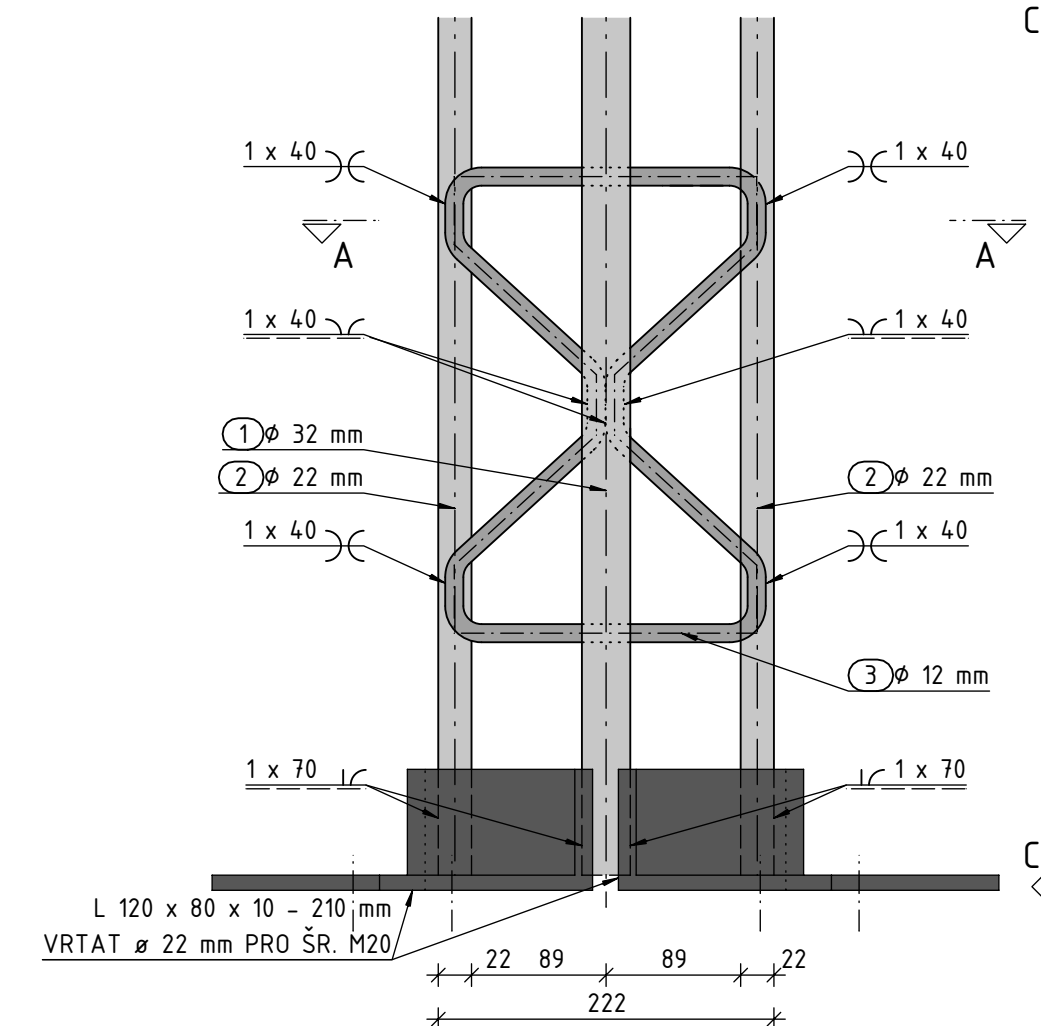
FALEŠNÉ PRIMÁRNÍ OSTĚNÍ TL. 300 mm

BOD	X	Y
S1	0,000	2,500
S2	-1,386	1,700
S3	1,386	1,700
S4	-7,286	1,700
S5	7,286	1,700

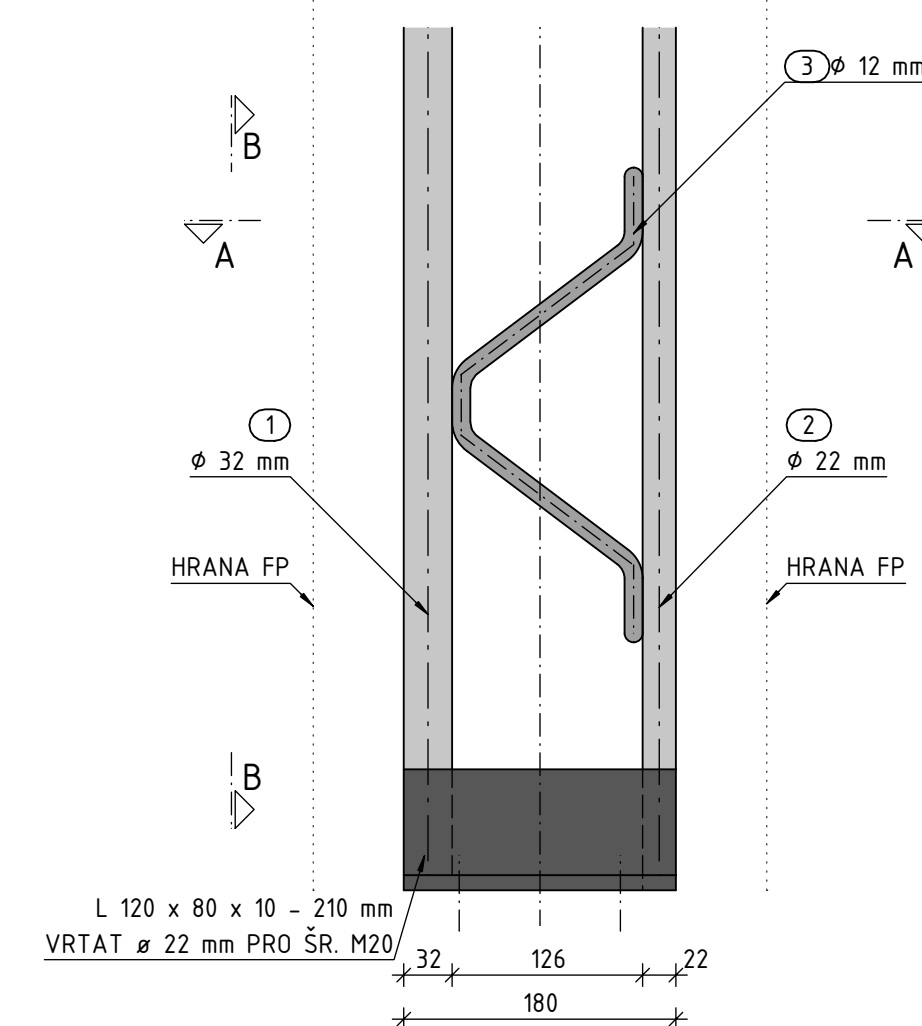
M 1:5



## POHLED B - E



## POHLED C - C



EVROPSKÁ UNIE Evropská strukturální a investiční fondy Operační program Doprava		Ministerstvo dopravy Státní fond dopravní infrastruktury	
Jiná ověření:		Paré:	
		Razítko oprávněné osoby:	
		Podpis: _____ Datum: _____	
Revize:	Datum:	Pops:	Kontroloval:
O00	27.10.2023	Definitivní odevzdání dokumentace	Ing. Vladimír Prajzler
Stavebník/Investor:		<b>Správa železnic, státní organizace</b>	
Adresa:		Diářské 1003/7, 110 00 Praha 1	
Zástupce investora:		Ing. Jiří Záruba	
Adresa:		Ke Štánici 656/3, 186 00 Praha 8 - Karlín	
Zhotovitel díla:		<b>Sdrúžení "SAGAMB Liberec - Tanvald"</b>	
Adresa:		Novodvorská 1010/14, 142 00, Praha 4 - Lhotka	
Kontakt:		T: +420 261 344 100 E: info@sagasta.cz	
Zhotovitel části/objektů:		<b>SAGASTA s.r.o.</b>	
Adresa:		Novodvorská 1010/14, 142 00, Praha 4 - Lhotka	
Kontakt:		T: +420 261 344 100 E: info@sagasta.cz	
Hlavní projektant (HIP):	Ing. Libor Mařik	Specialista:	Ing. Vladimír Prajzler
Název stavby/akce:	REKONSTRUKCE DOLNOLUČANSKÉHO TUNELU V TRATI LIBEREČ - HARRACHOV		Značení investora: <b>5631600409</b>
Název části:	INŽENÝRSKÉ OBJEKTY - TUNEY		Zakázka: <b>120 142</b>
Název objektu/dílčí části:	DOLNOLUČANSKÝ TUNEL O2 ROZŠÍŘENÍ A ZAJIŠTĚNÍ VÝRHUBU		Značení části: <b>D.2.1.7</b>
Název přílohy:	PŘÍHRADOVÉ RÁMY		Značení objektu/komplexu: <b>SO 11-40-01</b>
Název dílčí části přílohy:	PS (FALEŠNÉ PRIMÁRNÍ OSTĚNÍ)		Číslo přílohy (typ/pořadí): <b>2.011</b>
Odpovědný projektant:	Zpracovatel přílohy: Bc. Jozef Kostúrnik	Měřítok: 1:25 Formáty: 10 x A4	Stupeň dokumentace: <b>DSP+PDPS</b>
Kraj:	Katastrální území: Lučany nad Nisou [688258]	TUDU: 167114	Smluvní datum zpracování: <b>10/2023</b>
Liberecký	Stupeň dokumentace: Číslo:	Celkový:	Příloha: Revize:
[5][3][3][3][3][0][0][3]	[3][1][0][1][3]	[5][2][1][7][X]	[5][0][1][1][4][0][3]